MAPA DO CELÓW PROJEKTOWYCH - ark.2/2

Oznaczenie kancelaryjne zgłoszenia pracy geodezyjnej		**WG6640.296.2025**
Oznaczenie własne		**Zam.55/2025**
Miejscowość		**Wołczyny**
Gmina		**Włodawa**
Jednostka ewidencyjna	Identyfikator	**061906_2**
	Nazwa	**Włodawa**
Obręb	Identyfikator	**061906_2.0013**
	Nazwa	**Wołczyny**
Skala mapy		**1:500**
Nazwa układu współrzędnych	Prostokątnych płaskich	**2000/8**
	Wysokości	**PL-EVRF2007-NH**
Numer działki i oznaczenie granic obszaru, który był przedmiotem aktualizacji		**dotyczy działek nr 27 i innych - obszar oznaczono kolorem niebieskim**

W obszarze opracowania nie badano zakresu służebności gruntowych oraz sposobu ich wykonywania.

Nie wyklucza się istnienia w terenie innych urządzeń podziemnych dla których brak było informacji branżowych i nie zostały odnalezione podczas inwentaryzacji geodezyjnej.

Wykazane na niniejszej mapie granice nieruchomości zostały określone z wymaganą standardową dokładnością pomiaru.

Mapę wykonano w oparciu o materiały geodezyjne pobrane z PODGiK we Włodawie na podstawie zgłoszenia pracy geodezyjnej nr WG6640.105.2025

Sporządził: Patryk Suchodół
Dnia: 30.04.2025 r.

Kierownik prac: Grzegorz Fajge
Numer uprawnień: 9695

OŚWIADCZENIE

Jestem świadomy odpowiedzialności karnej za złożenie fałszywych oświadczeń.
Oświadczam, że operat techniczny zawierający rezultaty
prac geodezyjnych w wyniku których powstał niniejszy dokument
uzyskał pozytywny wynik weryfikacji w PODGiK we Włodawie.

Identyfikator zgłoszenia prac geodezyjnych	WG6640.296.2025
Organ służby geodezyjnej, który otrzymał zgłoszenie	STAROSTA WŁODAWSKI
Wykonawca prac geodezyjnych	GEPRO s.c. Włodawa NIP: 5651447029
Numer oraz data sporządzenia dokumentu zawierającego wynik pozytywnej weryfikacji	WG6640.296.2025.1 z dnia 07.05.2025r.
Imię i nazwisko oraz nr. upr. zaw. kierownika prac	Grzegorz Fajge Nr uprawnień: 9695
Data i podpis osoby składającej oświadczenie	GEODETA uprawniony inż. Grzegorz Fajge Upr. MGPiB nr 9695

07.05.2025r.

"GEPRO" s.c.
Firma Geodezyjno-Projektowa
22-200 Włodawa, ul. Reymonta 12
tel 082 57 26 420
NIP 565-14-47-029 REGON 060010090

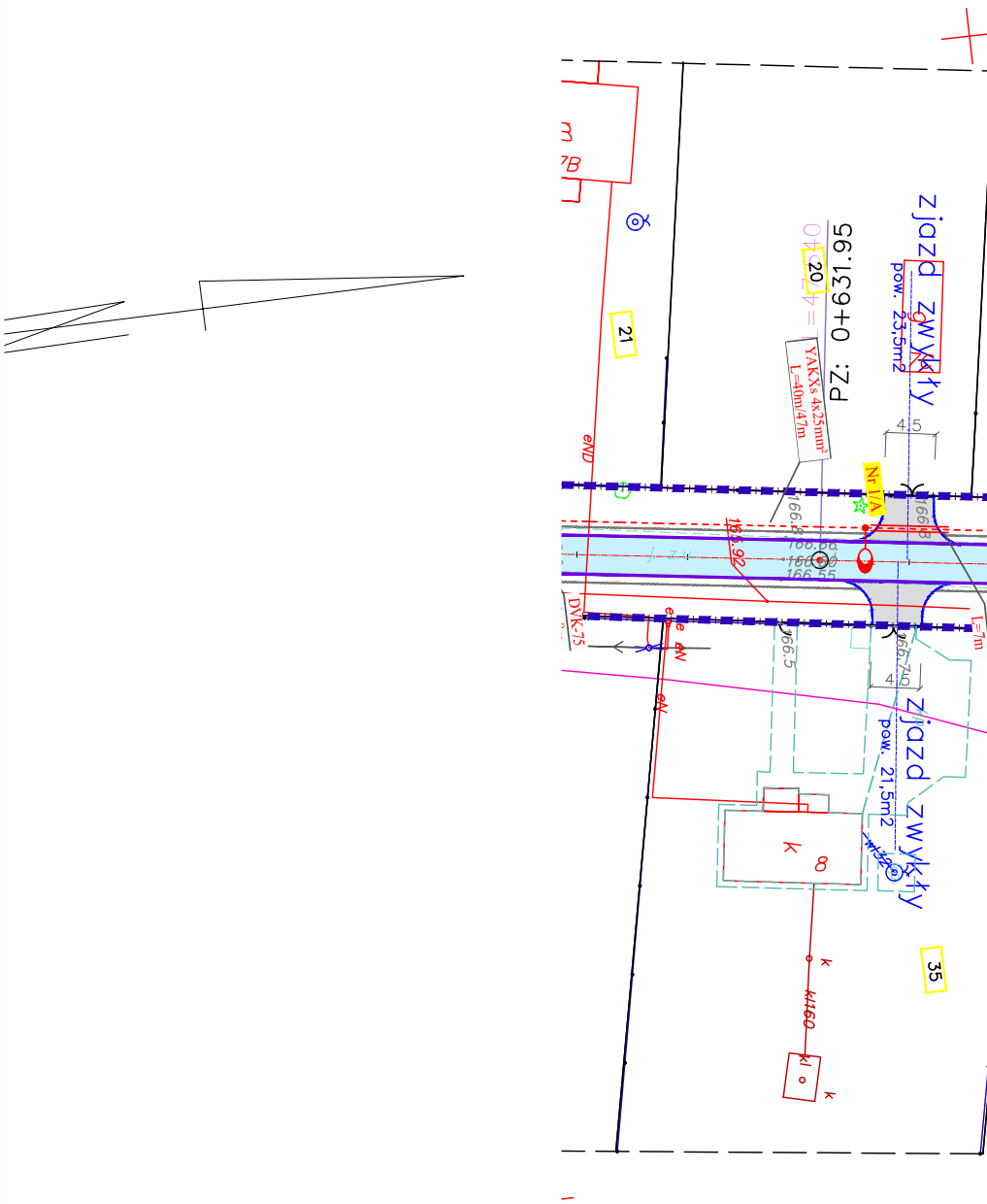

mB
21
20
PZ: 0+631.95
zjazd zwykły
pow. 23,5m2
YAKXs 4x25mm²
L=40m/47m
4.5
Nr 1/A
eND
166.8
166.92
166.66
166.60
166.55
DVK-75
eN
166.5
166.70
4.0
L=7m
zjazd zwykły
pow. 21,5m2
K
8
k
kl160
kl
35

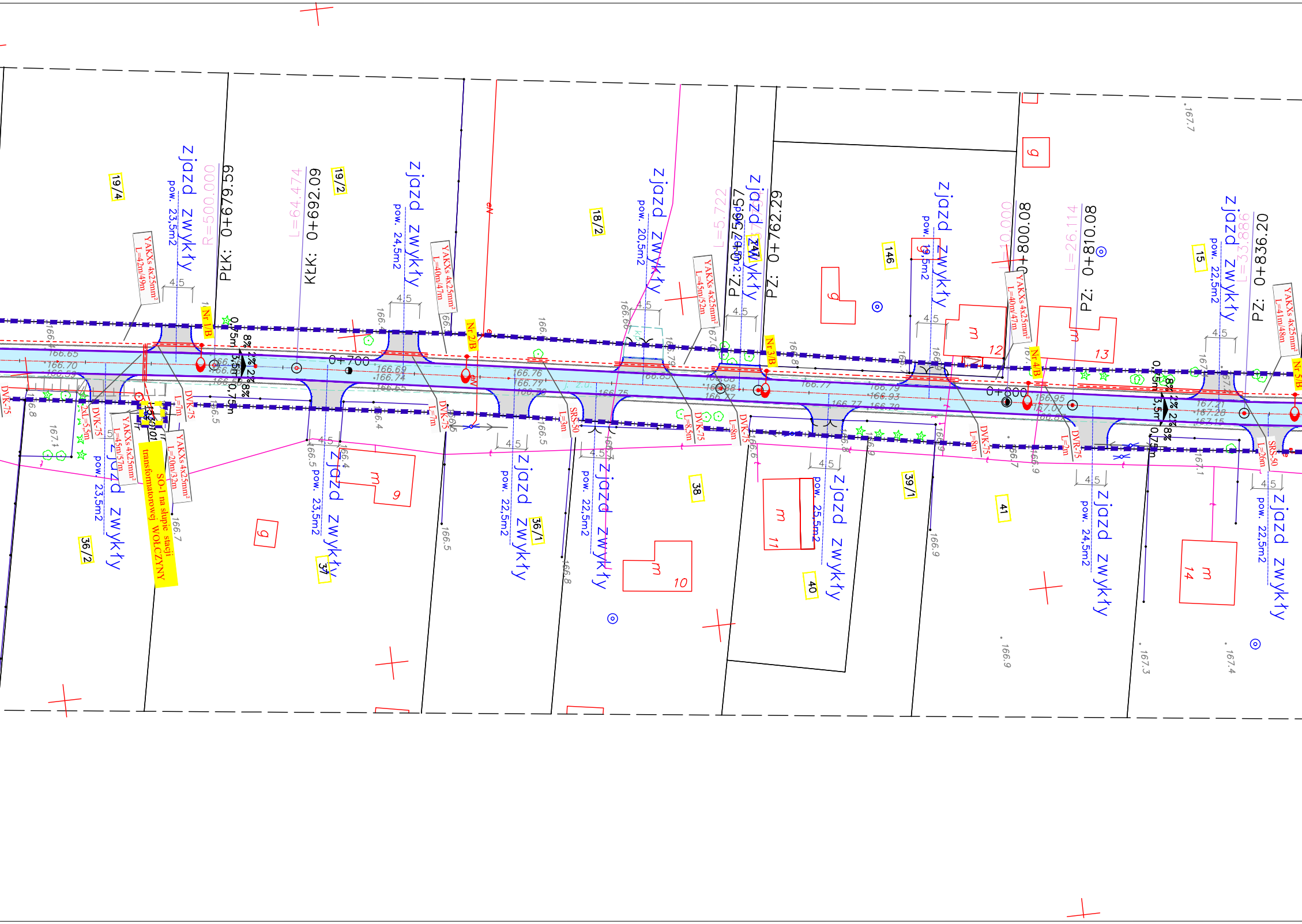
19/4
zjazd zwykły
pow. 23,5m2
R=500.000
PŁK: 0+679.59
YAKXs 4x25mm²
L=42m/49m
Nr 1/B
L=64.474
KŁK: 0+692.09
19/2
zjazd zwykły
pow. 24,5m2
YAKXs 4x25mm²
L=40m/47m
Nr 2/B
0+700
18/2
zjazd zwykły
pow. 20,5m2
L=5.722
PZ: 0+756.57
zjazd zwykły
pow. 24,5m2
YAKXs 4x25mm²
L=45m/52m
PZ: 0+762.29
Nr 3/B
146
zjazd zwykły
pow. 19,5m2
L=10.000
0+800.08
YAKXs 4x25mm²
L=40m/47m
Nr 4/B
0+800
L=26.114
PZ: 0+810.08
15
zjazd zwykły
pow. 22,5m2
L=33.886
PZ: 0+836.20
YAKXs 4x25mm²
L=41m/48m
Nr 5/B
4.5
8%
2%
2%
8%
0,75m
3,5m
3,5m
0,75m
166.65
166.70
166.59
166.69
166.74
166.65
166.76
166.77
166.79
166.75
166.85
166.88
166.77
166.79
166.93
166.79
166.77
166.95
167.07
166.97
167.21
167.28
167.15
DVK-75
L=5,5m
YAKXs 4x25mm²
L=45m/57m
SO-1 na słupie stacji transformatorowej WOLCZYNY
YAKXs 4x25mm²
L=20m/32m
L=7m
DVK-75
36/2
zjazd zwykły
pow. 23,5m2
g
zjazd zwykły
pow. 23,5m2
37
m
9
DVK-75
L=7m
zjazd zwykły
pow. 22,5m2
36/1
SRS-50
L=3m
zjazd zwykły
pow. 22,5m2
m
10
38
DVK-75
L=8,5m
DVK-75
L=8m
m
11
zjazd zwykły
pow. 25,5m2
40
39/1
DVK-75
L=8m
41
m
12
m
13
DVR-75
L=2m
zjazd zwykły
pow. 24,5m2
m
14
SRS-50
L=26m
zjazd zwykły
pow. 22,5m2
g
g
g
166.4
166.5
166.6
166.7
166.8
166.9
167.1
167.3
167.4
167.7

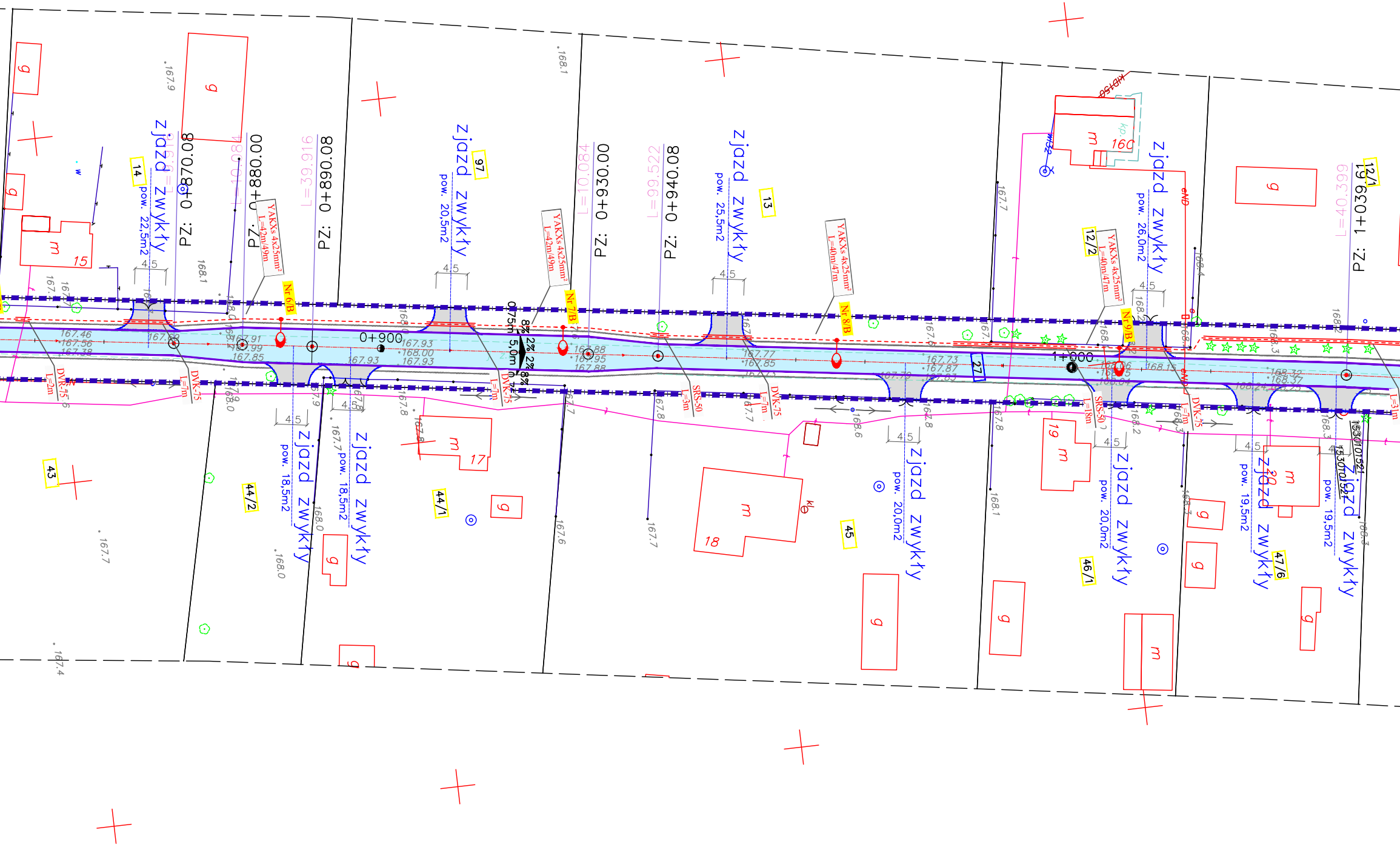
zjazd zwykły
pow. 22,5m2
14
PZ: 0+870.08
PZ: 0+880.00
L=10.084
L=39.916
PZ: 0+890.08
zjazd zwykły
pow. 20,5m2
97
YAKXs 4x25mm²
L=42m/49m
Nr 6/B
Nr 7/B
L=10.084
PZ: 0+930.00
L=99.522
PZ: 0+940.08
zjazd zwykły
pow. 25,5m2
13
YAKXs 4x25mm²
L=40m/47m
Nr 8/B
12/2
Nr 9/B
zjazd zwykły
pow. 26,0m2
160
L=40.399
PZ: 1+039.61
12/1
0+900
1+000
4.5
0.75m
5.0m
2%
8%
27
15
17
18
19
20
43
44/2
44/1
45
46/1
47/6
zjazd zwykły
pow. 18,5m2
zjazd zwykły
pow. 18,5m2
zjazd zwykły
pow. 20,0m2
zjazd zwykły
pow. 20,0m2
zjazd zwykły
pow. 19,5m2
zjazd zwykły
pow. 19,5m2
DVK-75
SRS-50
L=2m
L=7m
L=3m
L=18m
167.46
167.56
167.38
167.91
167.99
167.85
167.93
168.00
167.88
167.95
167.77
167.85
167.73
167.87
168.15
g
m

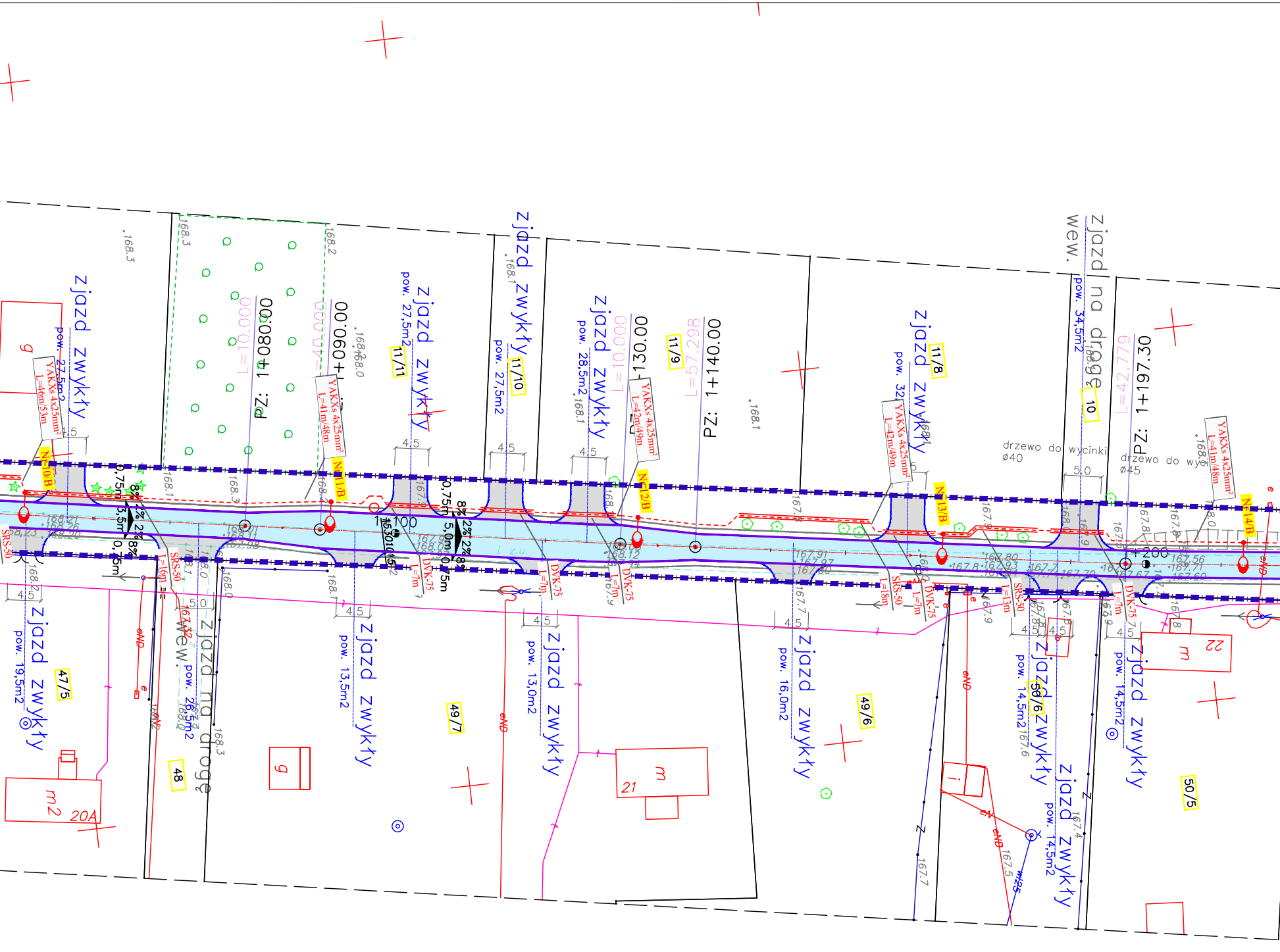

PZ: 1+080.00
1+090.00
1+130.00
PZ: 1+140.00
PZ: 1+197.30
1+100
+200
L=10.000
L=57.298
L=42.779
zjazd zwykły
pow. 27,5m2
pow. 28,5m2
pow. 32
pow. 34,5m2
pow. 19,5m2
pow. 26,5m2
pow. 13,5m2
pow. 13,0m2
pow. 16,0m2
pow. 14,5m2
zjazd na drogę wew.
drzewo do wycinki ø40
drzewo do wycinki ø45
11/11
11/10
11/9
11/8
10
47/5
48
49/7
49/6
50/6
50/5
N=10/B
N=11/B
N=12/B
N=13/B
N=14/B
YAKXs 4x25mm²
L=46m/53m
L=41m/48m
L=42m/49m
L=41m/48m
SRS-50
DVK-75
L=7m
L=16m
L=18m
L=13m
4,5
5,0
0,75m
3,5m
5,0m
2%
8%
g
m
m2
20A
21
22
eND
e
z.u.
168.3
168.2
168.1
168.0
167.9
167.8
167.7
167.6
167.5
167.4

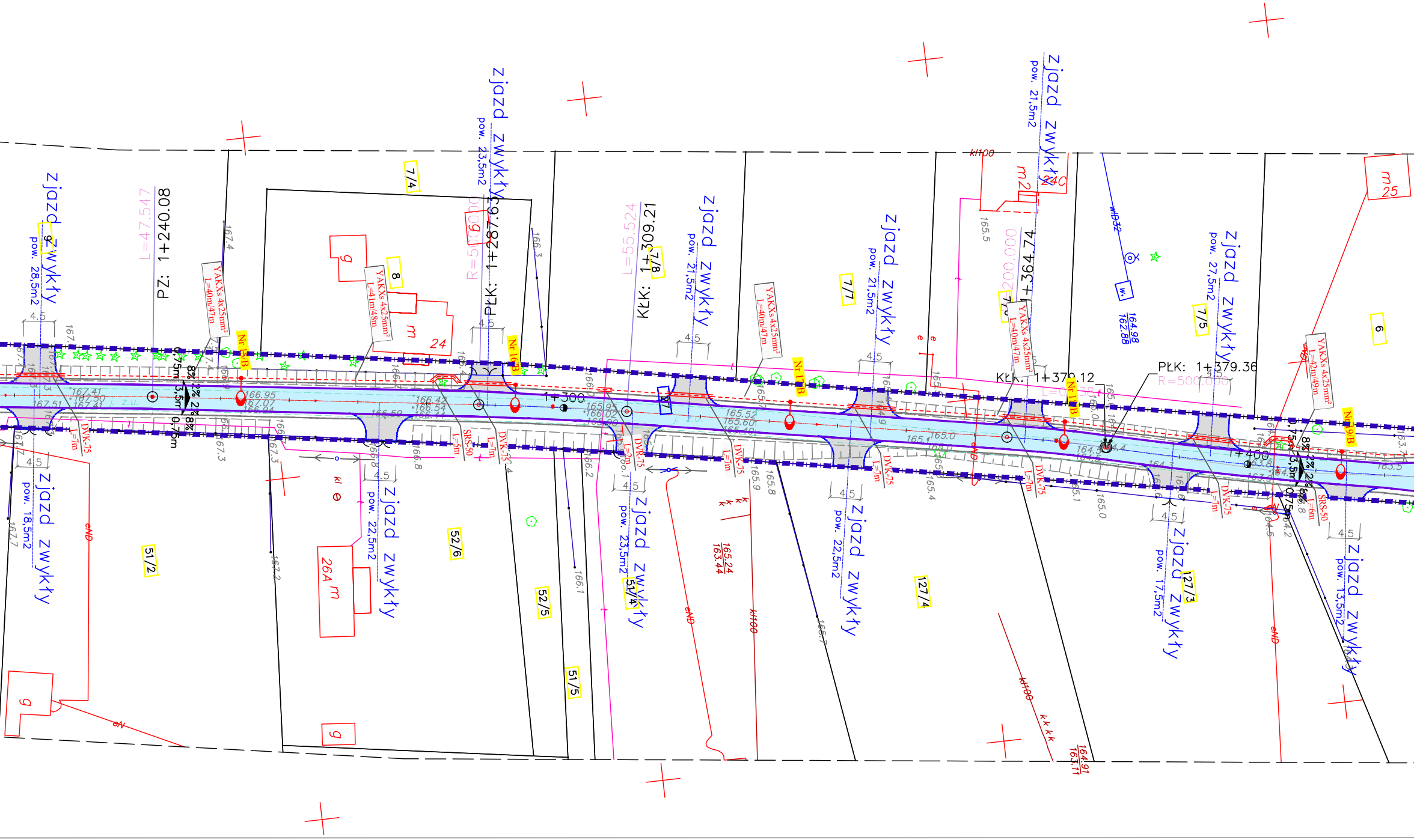
zjazd zwykły pow. 28,5m2
PZ: 1+240.08
L=47.547
YAKXs 4x25mm² L=40m/47m
Nr 15/B
7/4
8
YAKXs 4x25mm² L=41m/48m
g
m 24
zjazd zwykły pow. 23,5m2
PŁK: 1+287.93
R=500.000
Nr 16/B
KŁK: 1+309.21
L=55.524
7/8
1+300
zjazd zwykły pow. 21,5m2
YAKXs 4x25mm² L=40m/47m
Nr 17/B
7/7
zjazd zwykły pow. 21,5m2
kl100
m 2
PŁK: 1+364.74
R=200.000
YAKXs 4x25mm² L=40m/47m
KŁK: 1+379.12
PŁK: 1+379.36
R=500.000
Nr 18/B
wD32
164.98
162.88
zjazd zwykły pow. 27,5m2
7/5
6
m 25
YAKXs 4x25mm² L=42m/49m
Nr 19/B
1+400
0,75m
3,5m
8%
2%
DVK-75
L=7m
SRS-50
L=5m
zjazd zwykły pow. 18,5m2
51/2
g
eND
26A m
zjazd zwykły pow. 22,5m2
52/6
52/5
51/5
zjazd zwykły pow. 23,5m2
51/4
165.24
163.44
kl100
zjazd zwykły pow. 22,5m2
127/4
kl100
164.91
163.11
zjazd zwykły pow. 17,5m2
127/3
zjazd zwykły pow. 13,5m2
4.5

PROJEKT ZAGOSPODAROWANIA TERENU
BUDOWA DROGI GMINNEJ NR 104233L
W MIEJSCOWOŚCI WOŁCZYNY

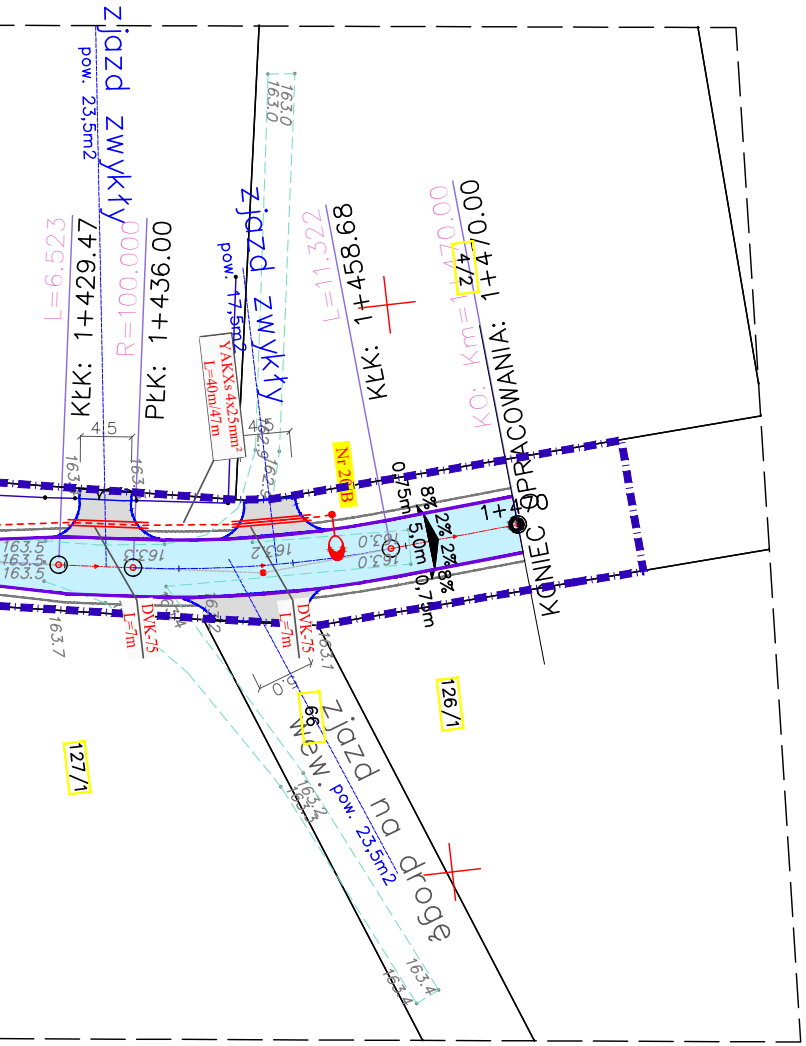
Zjazd zwykły
pow. 23,5m2
Zjazd zwykły
pow. 17,5m2
L=6.523
KŁK: 1+429.47
R=100.000
PŁK: 1+436.00
L=11.322
KŁK: 1+458.68
KO: Km=1+470.00
KONIEC OPRACOWANIA: 1+470.00
4/2
YAKXs 4x25mm²
L=40m/47m
Nr 20B
4.5
4.5
163.0
163.0
163.5
163.5
163.5
163.3
163.2
163.7
163.4
163.1
163.2
163.3
163.4
163.4
0,75m
5,0m
0,75m
8%
2%
2%
8%
1+470
DVK-75
L=7m
DVK-75
L=7m
126/1
127/1
99
Zjazd na drogę
wew. pow. 23,5m2

ZASTOSOWANE OZNACZENIA:

BRANŻA DROGOWA:	— oś dr gminnej
	— projektowana krawędz jezdni
	— projektowane pobocze
	— projektowana jezdnia
	— projektowane zjazdy
	— projektowana wycinka drzew
	— projektowane skarpy i rowy
EWIDENCJA:	237/5 działki na terenie których będzie realizowana inwestycja
	237/5 działki na które będzie oddziaływać inwestycja
	237/5 działki które będą podlegać podziałowi w ramach inwestycji
	— granica opracowania budowa drogi gminnej
	— linia czasowego zajęcia pasa drogowego na czas budowy drogi gminnej
	— granica pasa drogowego drogi wojewódzkiej
BRANŻA ELEKT.:	— projektowana linia oświetleniowa
	— projektowane zabezpieczenie linii oświetleniowej (rury ochronne)
	— projektowany słup oświetleniowy h=9,0m

CHARAKTERYSTYKI POWIERZCHNIOWE PROJEKTOWANEJ INFRASTRUKTURY DROGOWEJ :

DŁUGOŚĆ ODCINKA DROGI GMINNEJ	– 1470,00 m
POWIERZCHNIA JEZDNI	– 5540,50 m2
POWIERZCHNIA POBOCZY	– 2165,25 m2
POWIERZCHNIA ZJAZDÓW	– 1678,50 m2

OBIEKT:	DROGA GMINNA 104233L W MIEJSCOWOŚCI WOŁCZYNY		
ADRES:	WOJ. LUBELSKIE. POWIAT WŁODAWSKI. GMINA WŁODAWA. MSC. WOŁCZYNY 22-200 WŁODAWA		
TREŚĆ:	PROJEKT ZAGOSPODAROWANIA TERENU		SKALA 1:500
BRANŻA:	DROGOWA		podpis
PROJEKTANT:	mgr inż. ANDRZEJ SOŁTYS uprawnienia budowlane do projektowania bez ograniczneń w specjaności drogowej nr ew. LUB/0152/POOD/09,		
BRANŻA:	ELEKTROENERGETYCZNA		
PROJEKTANT:	mgr inż. FRANCISZEK BRZOZOWSKI uprawnienia budowlane do projektowania i kierowania robotami budowlanymi bez ograniczeń w specjalności instalacyjnej w zakresie sieci, instalacji i urządzeń elektrycznych i elektroenergetycznych nr ewid. LUB/0081/PWOE/08		podpis
DATA:	14.06.2025r.	NR RYS.	1 ARK 2